



*Гл. инженер  
Михайленко В.С.;  
ответственный  
лицензия: Охр. группа,  
техноэнергетика  
& району  
8.02.2019  
Турчин*

**Департамент недропользования и природных ресурсов  
Ханты-Мансийского автономного округа – Югры  
(Депнедра и природных ресурсов Югры)**

ул. Студенческая, дом 2, г. Ханты-Мансийск,  
Ханты-Мансийский автономный округ – Югра,  
(Тюменская область), 628007

Телефон: (3467)35-30-03  
Факс: (3467) 32-63-03  
E-mail: deprirod@admhmao.ru

12-Исх-1967  
31.01.2019


Директору  
ООО «РСК «Альянс»  
Л.Д.Турчин

Уважаемая Лариса Дмитриевна!

Настоящим направляем зарегистрированную лицензию ХМН 20495 ВЭ от 31.01.2019 на пользование недрами с целью добычи подземных вод для технологического обеспечения водой объектов промышленности в городе Нижневартовске Ханты-Мансийского автономного округа – Югры.

Приложение: на 13 л. в 1 экз.

Заместитель  
директора Департамента



В.В.Коркунов

Главный специалист-эксперт  
Гордынская Т.В.  
Телефон: 8(3467)35-30-24

*Вх. 41  
07.02.2019  
А. Веев*



Департамент недропользования и природных ресурсов Ханты-Мансийского автономного округа-Югры  
(наименование органа, выдавшего лицензию)

## ЛИЦЕНЗИЯ на пользование недрами

Х М Н

серия

2 0 4 9 5

номер

В Э

вид лицензии

Выдана Обществу с ограниченной ответственностью  
(субъект предпринимательской деятельности, получивший  
«Региональная сервисная компания «Альянс»  
данную лицензию)

в лице Директора  
(ф.и.о. лица, представляющего субъект предпринимательской деятельности)

Турчин Ларисы Дмитриевны  
с целевым назначением и видами работ добыча подземных вод для  
технологического обеспечения водой объектов промышленности

Участок недр расположен в городе Нижневартовске  
(наименование населенного пункта,  
Ханты-Мансийского автономного округа-Югры Тюменской области  
района, области, края, республики)

Описание границ участка недр, координаты угловых точек, копии  
топопланов, разрезов и др. приводятся в приложении № 1, № 3

Участок недр имеет статус Горного отвода  
(геологического или горного отвода) (№ прилож.)

Дата окончания действия лицензии 01.08.2039  
(число, месяц, год)

Место штампа  
государственной регистрации

Департамент недропользования и природных ресурсов  
Ханты-Мансийского автономного округа – Югры  
(Депнедра и природных ресурсов Югры)

**ЗАРЕГИСТРИРОВАНО**

№ ХМН 20495 ВЭ

« 31 » августа 20 19 г.

Подпись П.П. [подпись]

**Неотъемлемыми составными частями настоящей лицензии являются следующие документы (приложения):**

1. Условия пользования недрами, на 6 л.;
2. Копия решения, являющегося основанием предоставления лицензии, принятого в соответствии со статьей 10<sup>1</sup> Закона Российской Федерации «О недрах» на 1 л.;
3. Схема расположения участка недр на 1 л.;
4. Копия свидетельства о государственной регистрации юридического лица на 1 л.;
5. Копия свидетельства о постановке пользователя недр на налоговый учет на 1 л.;
6. Документ на 1 л., содержащий сведения об участке недр, отражающие:  
местоположение участка недр в административно-территориальном отношении с указанием границ особо охраняемых природных территорий, а также участков ограниченного и запрещенного землепользования с отражением их на схеме расположения участка недр;  
геологическую характеристику участка недр с указанием наличия месторождений (залежей) полезных ископаемых и запасов (ресурсов) по ним;  
обзор работ, проведенных ранее на участке недр, наличие на участке недр горных выработок, скважин и иных объектов, которые могут быть использованы при работе на этом участке;  
сведения о добытых полезных ископаемых за период пользования участком недр (если ранее производилась добыча полезных ископаемых);  
наличие других пользователей недр в границах данного участка недр;
7. Перечисление предыдущих пользователей данным участком недр (если ранее участок недр находился в пользовании) с указанием оснований, сроков предоставления (перехода права) участка недр в пользование и прекращения действия лицензии на пользование этим участком недр (указывается при переоформлении лицензии), на \_\_\_\_\_ л.;
8. Краткая справка о пользователе недр, содержащая: юридический адрес пользователя недр, банковские реквизиты, контактные телефоны, на 1 л.;
9. Иные приложения \_\_\_\_\_  
(название документов, количество страниц)

Уполномоченное должностное лицо  
органа, выдавшего лицензию

Директор Департамента  
(должность, должность лица, подписавшего лицензию)

Филатов Сергей Александрович

Подпись

М. и. дата



**УСЛОВИЯ ПОЛЬЗОВАНИЯ НЕДРАМИ**  
**с целью добычи подземных вод в пределах участка недр местного значения, расположенного в городе Нижневартовск Ханты-Мансийского автономного округа – Югры**

**1. Общие положения**

1.1. Департамент недропользования и природных ресурсов Ханты-Мансийского автономного округа – Югры (далее – Распорядитель недр), в лице директора Департамента С.А.Филатова, действующего на основании Положения о Департаменте недропользования и природных ресурсов Ханты-Мансийского автономного округа – Югры, утверждённого постановлением Губернатора Ханты-Мансийского автономного округа – Югры от 22.12.2016 № 157, предоставляет Обществу с ограниченной ответственностью «Региональная сервисная компания «Альянс» (далее – Владелец лицензии) право пользования участком недр местного значения с целью добычи подземных вод для технологического обеспечения водой объектов промышленности в городе Нижневартовске.

1.2. Право пользования недрами с целью добычи подземных вод для технологического обеспечения водой объектов промышленности в городе Нижневартовске предоставлено на основании решения Комиссии по вопросам регулирования использования подземных вод на территории Ханты-Мансийского автономного округа – Югры (протокол № 03-2019/1 от 23.01.2019).

1.3. Лицензия на пользование участком недр местного значения, расположенным в городе Нижневартовске Ханты-Мансийского автономного округа – Югры, оформлена на основании приказа Департамента недропользования и природных ресурсов Ханты-Мансийского автономного округа – Югры от 24.01.2019 № 38-вд (приложение 2 к лицензии).

**2. Границы участка недр**

2.1. Участок недр, предоставляемый в пользование Владельцу лицензии, расположен в городе Нижневартовск Ханты-Мансийского автономного округа – Югры.

Добыча подземных вод осуществляется путем эксплуатации водозабора, расположенного на территории производственной базы предприятия и состоящего из двух скважин (номера по паспорту – НЖ-476, НЖ-477).

Географические координаты центра водозабора: 60° 57' 18" с.ш., 76° 39' 46" в.д.

Схема расположения водозабора представлена в приложении 3 к настоящей лицензии.

Сведения об участке недр приведены в приложении 6 к настоящей лицензии.

2.2. Участку недр придается статус горного отвода с ограничением по глубине – 135 м, пространственные границы устанавливаются на расстоянии 30 м от водозаборных скважин.

### **3. Виды, объемы работ на участке недр и сроки их выполнения**

3.1. Владелец лицензии не позднее шести месяцев с даты государственной регистрации настоящей лицензии разрабатывает, согласовывает и утверждает проектную документацию (проект водозабора) в соответствии с действующим законодательством Российской Федерации.

3.2. Величина максимального разрешенного водоотбора устанавливается в объеме утвержденных запасов подземных вод – 132 м<sup>3</sup>/сут.

Допустимое понижение уровня подземных вод – 99 м.

3.3. Динамический уровень в водозаборной скважине должен обеспечивать остаточный столб воды над насосом не менее 10 м.

3.4. Для сохранения природного состава и качества подземных вод, исключения попадания в водоносный горизонт загрязняющих веществ, в радиусе 30 м от скважин Владелец лицензии обеспечивает выполнение мероприятий по соблюдению санитарных правил, предусмотренных действующими нормативными документами.

3.5. Владелец лицензии ежегодно проводит проверку технического состояния скважин для установления степени износа водоподъемного оборудования, водомерных счетчиков, изменения производительности скважины, степени зарастания фильтров.

3.6. Владелец лицензии выполняет в полном объеме систематические наблюдения за режимом эксплуатации подземных вод, в соответствии с утвержденной Программой мониторинга подземных вод.

### **4. Требования по рациональному использованию и охране недр, охране окружающей среды и безопасному ведению работ**

4.1. Владелец лицензии обязан:

4.1.1. Проводить мониторинг окружающей среды и состояния недр по утвержденной Владелец лицензии программе с безвозмездным предоставлением информации в государственные органы.

4.1.2. Оперативно извещать природоохранные органы и органы исполнительной власти Ханты-Мансийского автономного округа – Югры обо всех аварийных выбросах (сбросах) загрязняющих веществ в окружающую среду.

4.1.3. Предотвращать накопление промышленных и бытовых отходов на площадях водосбора и в местах залегания подземных вод, используемых для питьевого или промышленного водоснабжения.

4.1.4. Обеспечить рациональное комплексное использование и охрану недр.

4.1.5. Скважину оборудовать контрольно-измерительной аппаратурой.

4.1.6. Осуществлять в течение срока действия лицензии контроль за техническим состоянием скважины, в том числе ликвидированной, расположенной в пределах участка недр, и устранять за свой счет выявленные нарушения.

4.1.7. Соблюдать установленный порядок консервации и ликвидации скважины, не подлежащей использованию, и рекультивации нарушенных земель.

4.1.8. При выходе из строя (или как выполнившие свое назначение) и невозможности дальнейшей эксплуатации скважины, ликвидировать ее согласно порядка, утвержденного нормативно-правовыми актами Российской Федерации. Акт ликвидационного тампонажа скважины предоставлять в территориальный фонд геологической информации.

4.1.9. Обеспечивать соблюдение других требований законодательства Российской Федерации, а также утвержденных в установленном порядке стандартов (норм, правил), регламентирующих вопросы рационального использования и охраны недр, охраны окружающей среды, безопасного ведения работ.

4.1.10. Участвовать в решении социально-экономических и экологических интересов муниципального образования автономного округа, в административно-территориальных границах которого расположен участок недр.

Заключить с администрацией города Нижневартовска соглашение о соблюдении социально-экономических и экологических интересов населения в течение трех месяцев с даты государственной регистрации лицензии (при наличии предложения органа местного самоуправления муниципального образования, в административно-территориальных границах которого расположен участок недр).

4.2. Другие основные требования по обеспечению рационального использования и охраны недр, охраны окружающей среды и безопасного ведения работ, связанных с работами в пределах участка недр, устанавливаются в проектных документах соответствующих видов работ.

4.3. До истечения срока действия лицензии, в том числе, в случае досрочного прекращения права пользования недрами, Владелец лицензии в соответствии со статьями 21, 26 Закона Российской Федерации «О недрах» должен в установленном порядке:

1) завершить или прекратить все работы по добыче подземных вод на участке недр, а также иных сопутствующих работ;

2) провести по согласованию с соответствующими органами необходимые работы по ликвидации или консервации объектов деятельности на участке недр, осуществляемой в рамках настоящих Условий пользования недрами;

3) привести скважину и другие сооружения в состояние, обеспечивающее безопасность жизни и здоровья населения, охрану

окружающей среды, а также сохранность месторождения, скважин и сооружений;

4) провести рекультивацию нарушенных земель в соответствии с согласованным и прошедшим экспертизы проектным документом и сдать их соответствующим органам, предоставившим земельные отводы;

5) произвести полный расчет по платежам и налогам, связанным с использованием недрами и негативным воздействием на окружающую среду;

6) сдать на хранение геологическую, маркшейдерскую и иную документацию;

7) вернуть лицензию на пользование недрами.

До завершения процесса ликвидационных или консервационных мероприятий Владелец лицензии несет ответственность, возложенную на него законодательством Российской Федерации.

## **5. Налоги и сборы**

5.1. Владелец лицензии с даты государственной регистрации лицензии уплачивает все виды налогов и сборов, установленные в соответствии с законодательством Российской Федерации о налогах и сборах.

5.2. Ставки налогов и платежей при пользовании недрами устанавливаются в соответствии с действующим законодательством Российской Федерации.

5.3. В случае изменения законодательства Российской Федерации Владелец лицензии производит уплату налогов и сборов в соответствии с такими изменениями.

## **6. Условия пользования геологической информацией**

6.1. Геологическая и иная информация о недрах, полученная за счет государственных средств, в том числе за счет отчислений на воспроизводство минерально-сырьевой базы, является государственной собственностью.

Владелец лицензии, как пользователь недр имеет право на получение в установленном порядке полного объема геологической информации по предоставленному ему участку недр.

6.2. Геологическая информация, полученная Владелецем лицензии за счет собственных средств, является его собственностью и предоставляется Владелецем лицензии по установленной форме в территориальный фонд геологической информации с определением условий ее использования, в том числе в коммерческих целях.

6.3. Степень конфиденциальности информации, порядок и условия ее использования, режим защиты определяются собственником информации в соответствии с законодательством Российской Федерации.

6.4. Распорядитель недр имеет право бесплатно использовать информацию, являющуюся собственностью Владельца лицензии по данному участку недр, исключительно в государственных интересах, при составлении федеральных и территориальных программ геологического изучения и

использования недр, воспроизводства минерально-сырьевой базы, подготовки условий аукционов и конкурсов по соседним участкам.

## **7. Отчетность**

7.1. Владелец лицензии обязан:

7.1.1. Обеспечить своевременное представление в соответствующие органы государственной власти достоверной отчетности, предусмотренной законодательством Российской Федерации и Ханты-Мансийского автономного округа – Югры, о результатах своей деятельности на участке недр.

7.1.2. Предоставлять Распорядителю недр:

1) информационный отчет по выполненным работам на участке недр - до 1 февраля года, следующего за отчетным, в том числе:

- по линии мониторинга подземных вод результаты годовых наблюдений: данные замеров динамических и статических уровней в скважине, результаты химического и бактериологического анализов, среднесуточный водоотбор, объем добытой воды (с указанием способа измерения) за год;

- по геолого-техническому состоянию водозабора: сведения о техническом состоянии скважины, данные о вновь пробуренных и введенных в эксплуатацию скважинах с указанием причин ввода их в работу или прекращения функционирования; действующий на конец года фонд скважин;

2) отчет по форме 4-ЛС – до 20 января года, следующего за отчетным;

3) иную отчетность о результатах геологоразведочных работ, выполненных на участке недр, включая тематические работы.

7.2. Владелец лицензии согласен принимать участие в совещаниях, заседаниях и других мероприятиях, проводимых Распорядителем недр в целях обсуждения результатов и планов геологоразведочных работ, а также иных вопросов в части пользования недрами.

## **8. Контроль за выполнением условий пользования недрами**

8.1. Контроль и надзор за соблюдением Владельцем лицензии условий пользования недрами, проведение проверок и принятие мер по устранению выявленных нарушений осуществляется в соответствии с законодательством Российской Федерации и Ханты-Мансийского автономного округа – Югры.

8.2. Владелец лицензии обеспечивает представителям соответствующих контрольных органов транспорт и доступ к объектам работ, а также предоставляет на конфиденциальной основе необходимую информацию, относящуюся к пользованию участком недр на условиях предоставленной лицензии.



## 9. Прекращение права пользования недрами

9.1. Владелец лицензии может отказаться в установленном порядке от права пользования участком недр, письменно уведомив об этом Распорядителя недр не позднее, чем за шесть месяцев до заявленного срока.

9.2. Право пользования недрами может быть досрочно прекращено, приостановлено или ограничено Распорядителем недр на основании и в соответствии со статьями 20, 21 и 23 Закона Российской Федерации «О недрах», в том числе, если Владельцем лицензии будут нарушены существенные условия лицензии.

Существенными условиями лицензии являются положения, оговоренные в разделах 3, 4, пунктах 5.1, 6.2, 7.1, настоящих Условий.

## 10. Прочие условия

10.1. Заголовки пунктов, содержащиеся в настоящих Условиях пользования недрами, приведены исключительно для удобства и не должны влиять на их толкование или интерпретацию.

10.2. В случае вступления всех или отдельных положений настоящих Условий в противоречие с положениями вновь принятого законодательства Российской Федерации и Ханты-Мансийского автономного округа-Югры Владелец лицензии обязан руководствоваться вновь принятым законодательством Российской Федерации и Ханты-Мансийского автономного округа – Югры, с обязательным внесением дополнений в настоящие Условия.

10.3. Владелец лицензии обязан информировать Распорядителя недр обо всех случаях изменений контактных телефонов и учредительных документов в течение 15 дней с даты внесения таких изменений.

10.4. Во всем ином, не предусмотренном настоящими Условиями, Распорядитель недр и Владелец лицензии руководствуются действующим законодательством Российской Федерации и Ханты-Мансийского автономного округа – Югры.

Уполномоченное должностное лицо  
органа, выдавшего лицензию

Директор Департамента  
недропользования и природных  
ресурсов Ханты-Мансийского  
автономного округа – Югры

С.А.Филатов

2019 г.





Приложение № 2

к лицензии ХМН 20495 ВЭ

**Департамент недропользования и природных ресурсов  
Ханты-Мансийского автономного округа – Югры  
(Депнедра и природных ресурсов Югры)**

**ПРИКАЗ**

**О предоставлении права пользования недрами**

г. Ханты-Мансийск  
от «24» января 2019 г.

№ 38 -ВД

В соответствии с подпунктом 6 пункта 1 статьи 13 Закона Ханты-Мансийского автономного округа – Югры от 17.10.2005 № 82-оз «О пользовании участками недр местного значения на территории Ханты-Мансийского автономного округа – Югры», учитывая решение Комиссии по вопросам регулирования использования подземных вод на территории Ханты-Мансийского автономного округа – Югры (протокол от 23.01.2019 № 03-2019/1), **п р и к а з ы в а ю:**

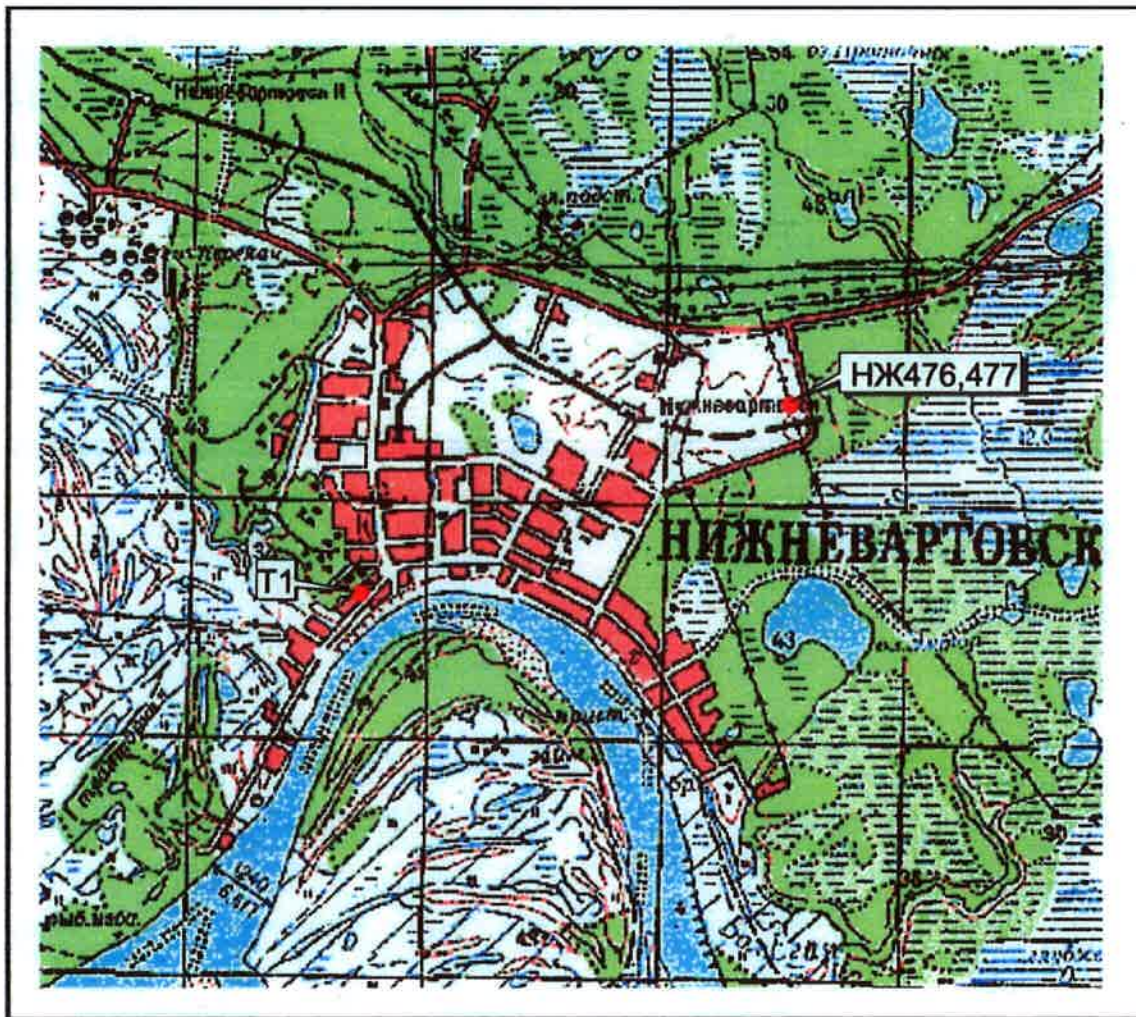
1. Предоставить Обществу с ограниченной ответственностью «Региональная сервисная компания «Альянс» (ООО «РСК «Альянс») право пользования участком недр местного значения с целью добычи подземных вод для технологического обеспечения водой объектов промышленности в городе Нижневартовске Ханты-Мансийского автономного округа – Югры Тюменской области, сроком по 01.08.2039.

2. Отделу регулирования использования подземных вод обеспечить оформление, государственную регистрацию и выдачу лицензии на пользование недрами ООО «РСК «Альянс».

Исполняющий обязанности  
директора Департамента

Е.П.Платонов

**Схема расположения водозабора в городе Нижневартовск**



Директор Департамента  
недропользования и природных ресурсов  
Ханты-Мансийского  
автономного округа – Югры

  
 С.А. Филатов



Форма №

Р 5 1 0 0 1

Федеральная налоговая служба  
**СВИДЕТЕЛЬСТВО**

о государственной регистрации юридического лица

Настоящим подтверждается, что в соответствии с Федеральным законом «О государственной регистрации юридических лиц» в единый государственный реестр юридических лиц внесена запись о создании юридического лица

Общество с ограниченной ответственностью "Региональная сервисная компания "Альянс"  
(полное наименование юридического лица с указанием организационно-правовой формы)

ООО "Региональная сервисная компания "Альянс"  
(сокращенное наименование юридического лица)


Общество с ограниченной ответственностью "Региональная сервисная компания "Альянс"  
(фирменное наименование)

7 июля 2009 за основным государственным регистрационным номером  
(дата) (месяц прописью) (год)

1 0 9 8 6 0 3 0 0 4 2 5 7

Межрайонная Инспекция Федеральной налоговой службы № 6 по Ханты-Мансийскому автономному округу-Югре  
(Наименование регистрирующего органа)

Заместитель начальника



Т.М. Скворцова

(подпись, Ф.И.О.)

серия 86 №001887533

Федеральная налоговая служба

**СВИДЕТЕЛЬСТВО**  
О ПОСТАНОВКЕ НА УЧЕТ РОССИЙСКОЙ ОРГАНИЗАЦИИ В НАЛОГОВОМ  
ОРГАНЕ ПО МЕСТУ НАХОЖДЕНИЯ НА ТЕРРИТОРИИ  
РОССИЙСКОЙ ФЕДЕРАЦИИ

Настоящее свидетельство подтверждает, что российская организация  
Общество с ограниченной ответственностью "Региональная сервисная компания  
"Альянс"

*(полное наименование в соответствии с учредительными документами)*

ОГРН 

1	0	9	8	6	0	3	0	0	4	2	5	7
---	---	---	---	---	---	---	---	---	---	---	---	---

поставлена на учет в соответствии с положениями  
Налогового кодекса Российской Федерации 7 июля 2009 г.  
*(число, месяц, год)*

в налоговом органе по месту нахождения Межрайонной Инспекции  
Федеральной налоговой службы № 6 по Ханты-Мансийскому  
автономному округу - Югре

8	6	0	3
---	---	---	---

*(наименование налогового органа и его код)*

и ей присвоен

ИНН/КПП 

8	6	0	3	1	6	5	1	5	9
---	---	---	---	---	---	---	---	---	---

 / 

8	6	0	3	0	1	0	0	1
---	---	---	---	---	---	---	---	---

Свидетельство подлежит замене в случае изменения приведенных в нем сведений.

Заместитель начальника Межрайонной  
ИФНС России № 6 по Ханты-  
Мансийскому автономному округу  
Югре



Т.М.Скворцова

серия 86 №001886122

## СВЕДЕНИЯ ОБ УЧАСТКЕ НЕДР МЕСТНОГО ЗНАЧЕНИЯ

В административном отношении участок недр расположен в городе Нижневартовске Ханты-Мансийского автономного округа – Югры.

Добыча подземных вод осуществляется путем эксплуатации водозабора, расположенного на территории производственной базы предприятия и состоящего из двух скважин (номера по паспорту – НЖ-476, НЖ-477).

Скважины на водозаборе эксплуатационные, находятся в рабочем состоянии. Режим работы скважин на водозаборе – круглосуточный. Подъем воды осуществляется погружными насосами типа ЭЦВ-6. Скважины оборудованы отводами для замера дебита. Для учета расхода воды установлены водомерные счетчики типа СТВХ-80. Скважины размещаются в павильонах, приустьевые площадки зацементированы, над устьями скважин установлены герметизирующие оголовки.

На участке недр Владелец лицензии эксплуатирует атлым-новомихайловский водоносный горизонт в интервале глубин 122-132 м. Водовмещающие породы представлены среднезернистыми песками.

Подземные воды горизонта напорные. Статический уровень подземных вод устанавливается на глубине 9 м. Дебит скважин при откачках составил 11,1 л/с при понижении уровня на 10 м. Удельный дебит 1,06 л/с\*м.

По химическому составу подземные воды эксплуатируемого водоносного горизонта гидрокарбонатные кальциевые, с величиной минерализации до 0,52 г/дм<sup>3</sup>. общая жесткость воды 2,45-3,25 мг-экв/дм<sup>3</sup>, водородный показатель рН-7,2-7,5, содержание железа общего – до 7,0 мг/дм<sup>3</sup>, цветность 30°, мутность 4,28-5,7 мг/дм.

Запасы пресных подземных вод на участке водозабора утверждены протоколом ТКЗ по ХМАО-Югре № 494 от 23.03.2015 по категории В в количестве 132 м<sup>3</sup>/сут по состоянию на 01.08.2014 на 25-летний расчетный срок эксплуатации.

Директор Департамента  
недропользования и природных  
ресурсов Ханты-Мансийского  
автономного округа – Югры



С.А.Филатов

### КРАТКАЯ СПРАВКА О ВЛАДЕЛЬЦЕ ЛИЦЕНЗИИ

<b>1. Наименование юридического лица</b>	
1.1. Полное	Общество с ограниченной ответственностью «Региональная сервисная компания «Альянс»
1.2. Сокращенное	ООО «РСК «Альянс»
<b>2. Адрес местонахождения</b>	628617, Российская Федерация, Ханты-Мансийский автономный округ – Югра, г. Нижневартовск, Северный промышленный узел, ул. 7ПС, д.8, стр. 12
<b>3. ОГРН</b>	1098603004257
<b>4. ИНН</b>	8603165159
<b>5. КПП</b>	860301001
<b>6. Контактные телефоны и другие данные</b>	
6.1. Телефон	(3466) 674-311
6.2. Факс	(3466) 674-299
6.3. Электронный адрес (e-mail)	<a href="mailto:info@rsc-alliance.ru">info@rsc-alliance.ru</a>
<b>7. Банковские реквизиты</b>	
7.1. Наименование, адрес банка	ПАО «Запсибкомбанк», г. Тюмень
7.2. Расчетный счет	40702810000070020540
7.3. БИК	047102613
7.4. Корреспондентский счет	30101810271020000613
<b>8. Сведения о лице, имеющем право действовать от имени юридического лица без доверенности</b>	
8.1. Должность	директор
8.2. ФИО	Турчин Лариса Дмитриевна
8.3. Телефон № 1	(3466) 674-311
8.4. Телефон № 2	-
8.5. Электронный адрес (e-mail)	<a href="mailto:info@rsc-alliance.ru">info@rsc-alliance.ru</a>

Директор Департамента  
недропользования и природных  
ресурсов Ханты-Мансийского  
автономного округа – Югры



С.А.Филатов